

V/v triển khai Công điện 12/CĐ-UBND tập
trung ứng phó bão số 10

Khánh Hòa, ngày 04 tháng 11 năm 2020

KHẨN

Kính gửi: UBND các huyện, thị xã, thành phố

Thực hiện Công điện 12/CĐ-UBND ngày 04/11/2020 về việc tập trung ứng phó bão số 10 và mưa lũ trên địa bàn tỉnh Khánh Hòa. Sở Tài nguyên và Môi trường thông báo như sau:

I. Diễn biến bão số 10:

Hồi 04 giờ ngày 05/11, vị trí tâm bão ở khoảng 14,3 độ Vĩ Bắc; 112,2 độ Kinh Đông, cách bờ biển Quảng Ngãi đến Phú Yên khoảng 330km về phía Đông. Sức gió mạnh nhất vùng gần tâm bão mạnh cấp 8 (60-75km/giờ), *giật cấp 10*. Bán kính gió mạnh từ cấp 6, *giật từ cấp 8* trở lên khoảng 140km tính từ tâm bão.

Dự báo trong 24 giờ tới, bão di chuyển theo hướng Tây Tây Nam, mỗi giờ đi được khoảng 10km và suy yếu thành áp thấp nhiệt đới. Đến 04 giờ ngày 06/11, vị trí tâm áp thấp nhiệt đới ở khoảng 13,9 độ Vĩ Bắc; 109,5 độ Kinh Đông, ngay trên vùng biển từ Quảng Ngãi đến Phú Yên. Sức gió mạnh nhất vùng gần tâm áp thấp nhiệt đới mạnh cấp 6-7 (40-60km/giờ), *giật cấp 9*.

Vùng nguy hiểm trên biển trong 24 giờ tới (gió mạnh từ cấp 6 trở lên, giật từ cấp 8 trở lên): từ vĩ tuyến 12,0 đến 16,5 độ Vĩ Bắc; phía Tây kinh tuyến 114,0 độ Kinh Đông. Toàn bộ tàu thuyền hoạt động trong vùng nguy hiểm đều có nguy cơ cao chịu tác động của gió giật mạnh.

Trong 24 đến 36 giờ tiếp theo, áp thấp nhiệt đới di chuyển chủ yếu theo hướng Tây Tây Nam, mỗi giờ đi được 10km, đi vào đất liền các tỉnh từ Quảng Ngãi đến Khánh Hòa và suy yếu thành một vùng áp thấp. Đến 16 giờ ngày 06/11, vị trí trung tâm vùng áp thấp ở khoảng 13,7 độ Vĩ Bắc; 107,6 độ Kinh Đông, trên khu vực Bắc Tây Nguyên. Sức gió mạnh nhất ở trung tâm vùng áp thấp giảm xuống dưới cấp 6 (dưới 40km/giờ).


Gió mạnh trên biển: Vùng biển phía Tây của khu vực Bắc và Giữa Biển Đông (bao gồm cả vùng biển quần đảo Hoàng Sa) có mưa bão, gió mạnh cấp 6-7, vùng gần tâm bão đi qua cấp 8, *giật cấp 10*; sóng biển cao từ 4-5m; biển động rất mạnh.

Cấp độ rủi ro thiên tai do bão: cấp 3.

II. Các nội dung cần triển khai:

1. Thường xuyên cập nhật thông tin: *Cập nhật bản tin áp thấp và bão tại trang web của Trung tâm dự báo Khí tượng thủy văn Quốc gia: <http://www.nchmf.gov.vn>*

Thông báo cho thuyền trưởng, chủ các phương tiện tàu, thuyền đang hoạt động trên biển biết vị trí, hướng di chuyển và diễn biến của bão số 10 để chủ động phòng tránh hoặc thoát ra không đi vào vùng nguy hiểm. Vùng nguy hiểm trong 24 giờ tới



được xác định là phía Bắc vĩ tuyến 11,5 độ (Vùng nguy hiểm được điều chỉnh theo bản tin dự báo của Trung tâm dự báo KTTV Quốc gia)

2. Tổ chức kiểm đếm, quản lý chặt chẽ việc ra khơi và giữ liên lạc thường xuyên với chủ tàu thuyền đang hoạt động trong khu vực ảnh hưởng bão số 10, kê cả tàu vận tải, du lịch để kịp thời xử lý các tình huống xấu có thể xảy ra; sẵn sàng lực lượng, phương tiện để cứu hộ, cứu nạn khi có yêu cầu.

3. Kiểm tra, rà soát các khu vực trọng điểm, xung yếu có nguy cơ ảnh hưởng khi xảy ra thiên tai của từng địa phương (các khu vực xung yếu ngập lụt; các khu vực dân cư sinh sống tại vùng đồi núi có nguy cơ sạt lở đất, lũ quét; các khu vực thoát lũ ở hạ lưu các hồ chứa; các khu vực lồng bè nuôi trồng thủy sản); chủ động bố trí lực lượng, phương tiện kiên quyết sơ tán người dân ra khỏi các khu vực xung yếu, nguy hiểm nêu trên trước khi có tình huống thiên tai xảy ra.

4. Chủ động chuẩn bị lực lượng, phương tiện cứu hộ, cứu nạn tại những khu vực trọng điểm, xung yếu để sẵn sàng ứng phó khi có yêu cầu. Liên hệ các tổ chức, cá nhân có hệ thống xe cơ giới: máy xúc, mái đào, xe cẩu cứu hộ.. chuẩn bị phối hợp kèm số điện thoại liên hệ

5. Đài Phát thanh và Truyền hình địa phương tăng thời lượng phát tin về diễn biến của bão để các cấp chính quyền, người dân và chủ các phương tiện đang hoạt động trên biển biết, chủ động phòng tránh, ứng phó.

6. Kiểm tra, liên tục cập nhật thông tin về tình trạng mực nước các hồ chứa trên địa bàn, theo dõi tình hình hoạt động xã lũ.

7. Thông báo đến các cơ sở đang hoạt động thi công xây dựng; các tổ chức có hoạt động khai thác khoáng sản (đất, đá...) trên địa bàn chuẩn bị công tác ứng phó, lên kế hoạch tạm nghỉ hoạt động trong thời gian mưa bão.

8. Thông báo đến các trường học tại các vị trí vùng sâu, vùng xa, địa hình đi lại khó khăn hiểm trở để lên kế hoạch và thông tin cho các em học sinh, phụ huynh được biết; sắp xếp thời gian nhằm đảm bảo an toàn tính mạng và cơ sở vật chất.

III. Công tác triển khai đối với Sở Tài nguyên và Môi trường:

- Các đơn vị trực thuộc sở thông báo đến toàn thể cán bộ công chức, viên chức về tình hình diễn biến của áp thấp, bão, đồng thời chủ động nâng cao tinh thần phòng chống thiên tai tại cơ sở làm việc và gia đình.

- Chuẩn bị các phương tiện, trang thiết bị thông dụng và chuyên dụng phòng, chống thiên tai và tìm kiếm cứu nạn để thực hiện nhiệm vụ khi xảy ra thiên tai.

- Tổ chức huy động, sử dụng lực lượng, phương tiện, trang thiết bị ứng cứu khi bão, bao gồm xe ô tô và các phương tiện có thể sử dụng cho công tác ứng phó.

1. Các đơn vị: Trung Tâm quan trắc Tài nguyên và Môi trường; Văn phòng Đăng ký quyền sử dụng đất; Trung Tâm phát triển Quỹ đất; chuẩn bị, tổ chức bố trí lực lượng trực ban 24/24 từ ngày 05/11/2020 để tiếp nhận thông tin và tình hình diễn biến của áp thấp nhiệt đới.

2. Trung tâm quan trắc Tài nguyên và Môi trường kiểm tra, lên phương án bảo vệ các trạm quan trắc, trường hợp cần thiết phải cử cán bộ trực 24/24, tránh gây thiệt hại về tài sản và con người.

3. Trung tâm Công nghệ thông tin kịp thời nắm bắt các thông tin liên quan và cập nhật kịp thời lên trang web của Sở Tài nguyên và Môi trường để toàn thể cán bộ, công chức nắm bắt thông tin; chịu trách nhiệm đảm bảo thông suốt thông tin trong quá trình làm việc.

4. Toàn bộ lực lượng xung kích cơ quan, dân sự, Đoàn viên thanh niên của Sở Tài nguyên và Môi trường theo dõi chặt chẽ diễn biến của áp thấp nhiệt đới, sẵn sàng lực lượng, phương tiện để ứng cứu khi có yêu cầu của lãnh đạo sở

5. Chi cục Bảo vệ Môi trường: có trách nhiệm tham mưu lãnh đạo sở trong công tác đảm bảo môi trường sau thiên tai và các dự báo môi trường có thể xảy ra.

6. Chi Biên và Hải đảo: tham mưu lãnh đạo sở trong công tác bảo vệ tài nguyên môi trường biển đảo, xử lý vấn đề môi trường sau thiên tai và cách khắc phục ứng phó.

7. Phòng Khoáng sản – Nước KTTV và BDKH: thông báo đến các địa phương yêu cầu tổ chức, cá nhân có hoạt động khai thác khoáng sản lên phương án phòng tránh, giảm thiểu nguy cơ sạt lở, tạm dừng hoạt động trong thời gian mưa bão.

(kèm danh sách các đơn vị đang hoạt động trên các địa phương để phối hợp)

8. Văn phòng Sở Tài nguyên và Môi trường thông báo, gia cố các vị trí có khả năng bị ảnh hưởng lớn do gió lớn (hệ thống cửa kính của các phòng làm việc, cây xanh trong khuôn viên, các trụ cắm cờ, gia cố mái hiên trước bộ phận Văn thư bảo vệ...)

9. Các phòng ban chuyên môn khác: kiểm tra đảo bảo hệ thống cửa kính, tài liệu tránh để trên sàn nhà tránh ngập nước hư hỏng; hệ thống điện phải ngắt hoàn toàn trước khi rời khỏi phòng.

10. Trách nhiệm các tổ chức đoàn thể:

Các tổ chức: Công đoàn, đoàn thanh niên tích cực cử lực lượng tham gia công tác ứng phó với thiên tai. Nhanh chóng phổ biến thông tin cảnh báo bão lũ trong trường hợp khẩn cấp.

- Bố trí lực lượng theo dõi, tham gia phòng chống thiên tai cho cơ quan và các gia đình cán bộ công chức, viên chức.

- Tổ chức công đoàn bố trí, sắp xếp kinh phí hỗ trợ trong trường hợp khẩn cấp theo chỉ đạo của lãnh đạo sở.


Giám đốc Sở Tài nguyên và Môi trường đề nghị các đơn vị nhanh chóng triển khai và báo cáo.

(Cập nhật bản tin áp thấp và bão tại trang web của Trung tâm dự báo Khí tượng thủy văn Quốc gia: <http://www.nchmf.gov.vn>)

Nơi nhận: VBĐT


- Như trên;
- UBND tỉnh (b/c);
- Ban CHPCTT&TKCN tỉnh (b/c);
- Phòng TNMT các huyện, tx, tp;
- Ban gđ sở (b/c);
- Các phòng, ban, TT, CC thuộc sở;
- Lưu: VT, TNN (3).

KT. GIÁM ĐỐC
PHÓ GIÁM ĐỐC



Mai Xuân Hưng

10



27/4	2218/GP-UBND, 6/9/2012	Đất, đá làm VLXDĐT	Chi nhánh Nhà Trang-Công ty CP Thiên Phú Phát	mỏ đá Hòn Ngang, xã Diên Sơn	10.31	599,270	1,491,779	0	0	0	80,000	120,000	0	0	0	0	12 năm 8 tháng
28/5	2132/GP-UBND, 6/8/2015	Đất, đá làm VLXDĐT	DNTN Thanh Danh	Mỏ đá Hòn Ngang, xã Diên Sơn	11.652	559,723	2,736,240	0	0	0	30,000	120,000	0	0	0	0	23 năm 7 tháng
29/5	912/GP-UBND, 06/4/2018	Cát làm VLXDĐT	Công ty TNHH Dịch vụ - Xây dựng Khánh Sơn	xã Diên Xuân, huyện Diên Khánh	6.6	0	469,853	0	0	0	0	0	20,000	0	0	0	23,5 năm
30/6	1782/GP-UBND, 21/6/2018	Cát làm VLXDĐT	Công ty TNHH Thương mại và Xây dựng Hoàng Thịnh Phát	sông Cai và nhánh sông Cái Diên Khánh thuộc các xã Diên Đông, Diên Thọ, Diên Lâm, huyện Diên Khánh	6.6	0	256,719	0	0	0	0	0	20,000	0	0	0	15 năm
V Huyện Cam Lâm																	
31/1	3504/GP-UBND, 12/10/2016	Đất, đá làm VLXDĐT	Công ty TNHH MTV Hằng Hải	mỏ đá Hòn Nhon, xã Cam Hòa, huyện Cam Lâm	12	96,439	1,493,670	0	0	0	50,000	60,000	0	0	0	0	25 năm 4 tháng (đến ngày 05/01/2042)
32/2	3499/GP-UBND, 18/11/2016	Đất, đá làm VLXDĐT	Công ty CP Mỏ đá Hòn Cầu	núi Hòn Cầu, xã Suối Cát, huyện Cam Lâm	20	568,359	6,248,981	0	0	0	48,000	250,000	0	0	0	0	23 năm 8 tháng (đến ngày 30/6/2040)
33/3	3844/GP-UBND, 13/12/2016	Đất, đá làm VLXDĐT	Công ty CPQL và XD ĐB Khánh Hòa	xã Suối Tân, huyện Cam Lâm	10.4	432,356	1,641,912	0	0	0	53,300	150,000	0	0	0	0	08 năm 02 tháng (đến ngày 02/02/2025)
34/4	1047/GP-UBND, 25/4/2011	Đất san lấp	Công ty TNHH Thành Nguyên Phát	Núi Hòn Xuân, xã Suối Cát, huyện Cam Lâm	7	805,580	0	0	0	0	90,000	0	0	0	0	0	09 năm
VI Thành phố Cam Ranh																	
35/1	3510/GP-UBND, 31/12/2013	Đất, đá làm VLXDĐT	Chi nhánh Nhà Trang-Công ty CP Thiên Phú Phát	Xã Cam Phước Đông, thành phố Cam Ranh	18.42	775,193	7,403,953	0	0	0	34,000	260,000	0	0	0	0	29 năm
36/2	1810/GP-UBND, 30/7/2012	Đất, đá làm VLXDĐT	Công ty TNHH VLXD Tiến Lộc	mỏ Hồ Hành 2, xã Cam Phước Đông, thành phố Cam Ranh	25	55,479	6,492,868	0	0	0	3,800	200,000	0	0	0	0	30 năm

